


















**PIANO
 STRUTTURALE
 COMUNALE** DOC. DEFINITIVO

| IL SEGRETARIO COMUNALE | | QUADRO CONOSCITIVO | | |
|---|---|----------------------------------|--------------------------------------|--|
| | | UTILIZZO DEL SUOLO | | |
| IL SINDACO | SCALA | TAVOLA | DATA | |
| DOTT. ZICHINELLA DAVIDE | 1:5000 | DD. QC. 04 | AGG. OTT. 2020 | |
| IL RESP. DEL PROCEDIMENTO | ADOZIONE | | APPROVAZIONE | |
| SGRO DOMENICO PIETRO |  | | | |
| CAPOGRUPPO ARCHITETTO PULTRONE FRANCESCO GIOVANNI | COLLABORATORE ARCH. ROTELLA SALVATORE | GEOMOLOGO DOTT. EZZO INFELISE | DOTT. PER. AGRARIO GRANDE EUGENIO | |

LEGENDA

-  STRADE PRINCIPALI
-  STRADE SECONDARIE
-  STRADE RURALI
-  Fiume
-  CONFINE COMUNALE
-  AREE INSEDIATIVE RESIDENZIALI E SERVIZI
-  AREE PRODUTTIVE INDUSTRIALI - ARTIGIANALI
-  AREA CIMITERIALE E RELATIVO VINCOLO
-  DEPURATORI E RELATIVI VINCOLI
-  AREE PER IL TEMPO LIBERO (sportive e ricreative)
-  AREE PER L'ISTRUZIONE
-  AREE PER ATTREZZATURE DI INTERESSE GENERALE
-  EDIFICI DI CULTO
-  AREA PER RACCOLTA RIFIUTI
-  AREE AGRICOLE PRODUTTIVE (seminativi, uliveti e assimilabili)
-  AREE AGRICOLE (boschi e pascoli)

